

〔北敷地〕 求積表

地番	複合施設用地-1			標識の種類
NO	X	Y		
H30S2	-28413.974	-34915.193		鉄
H21U6	-28407.655	-34912.132		民石
H21U1	-28414.614	-34897.715		民石
H30K302	-28413.889	-34831.174		計算点
H30K303	-28413.869	-34829.341		計算点
H30K304	-28413.555	-34800.606		鉄
H30S24	-28474.116	-34800.726		プラスチック杭
H30S5	-28473.926	-34896.698		鉄
H30S4	-28471.407	-34899.945		鉄
H30S3	-28430.223	-34910.602		刻み
面積				6426.7486065
地積				6426.74 m <sup>2</sup>

地番	歩道状空地 1			標識の種類
NO	X	Y		
H30K301	-28416.686	-34916.506		鉄
H30S2	-28413.974	-34915.193		鉄
H30S3	-28430.223	-34910.602		刻み
H30S4	-28471.407	-34899.945		鉄
H30S5	-28473.926	-34896.698		鉄
H30S24	-28474.116	-34800.726		プラスチック杭
H30K313	-28476.616	-34800.731		鉄
H30K311	-28476.425	-34897.556		鉄
H30K312	-28473.360	-34901.507		鉄
H28K16	-28451.619	-34907.133		鉄
H28K15	-28449.856	-34907.589		鉄
H30KLP18	-28430.746	-34912.534		鉄
面積				370.5556380
地積				370.55 m <sup>2</sup>

合計面積	6797.3042445 m <sup>2</sup>
地積	6797.30 m <sup>2</sup>

基準点座標一覧表

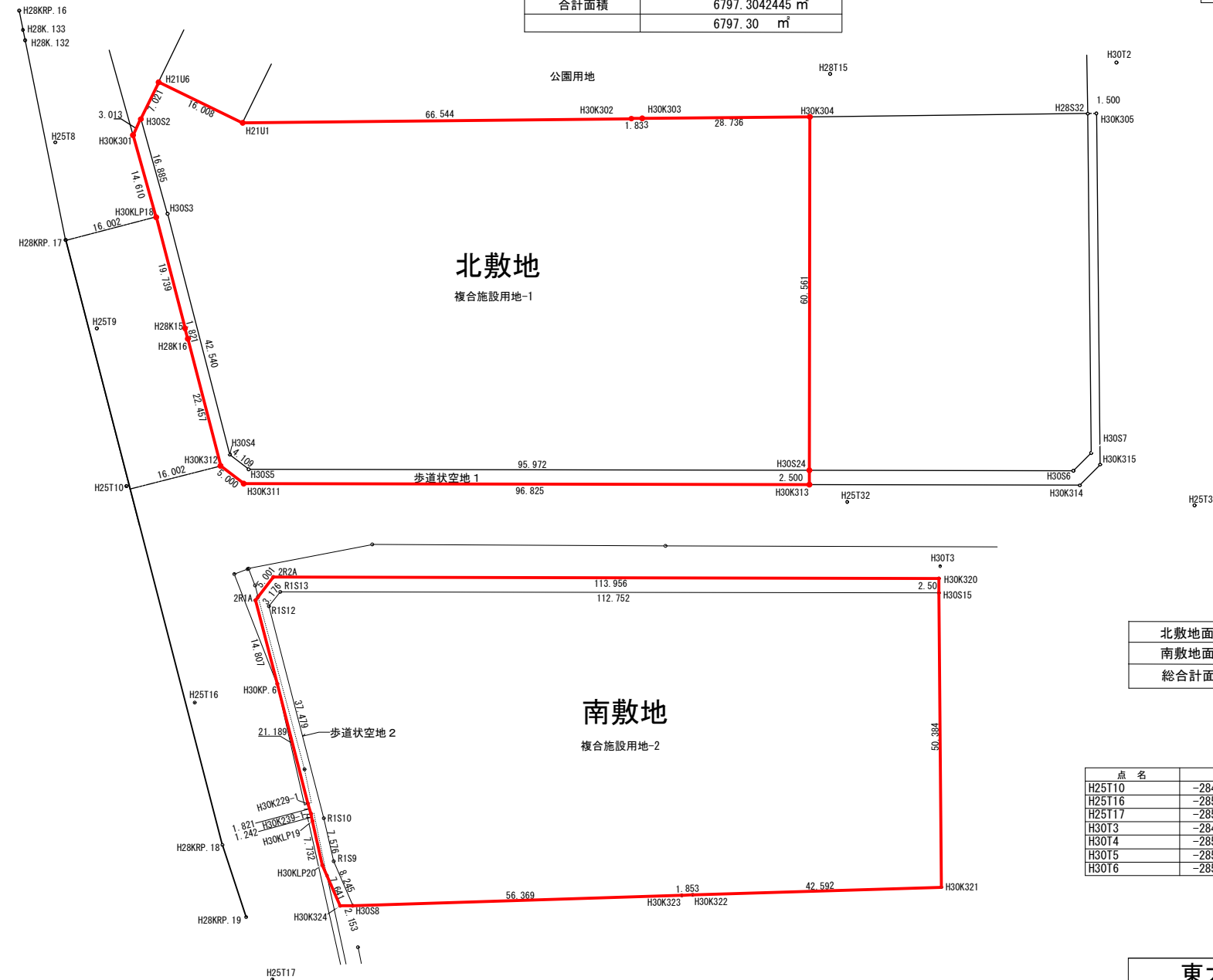
点名	X座標	Y座標
H25T8	-28417.950	-34929.817
H25T9	-28449.859	-34922.728
H25T10	-28476.865	-34917.650
H25T31	-28480.142	-34734.708
H25T32	-28479.536	-34794.227
H28T15	-28406.226	-34797.137
H30T2	-28404.265	-34748.101

〔南敷地〕 求積表

地番	複合施設用地-2			標識の種類
NO	X	Y		
R1S12	-28497.449	-34893.207		計算点
R1S13	-28494.939	-34891.260		刻み
H30S15	-28495.163	-34778.508		プラスチック杭
H30K321	-28545.546	-34778.121		プラスチック杭
H30K322	-28546.876	-34820.693		計算点
H30K323	-28546.934	-34822.546		計算点
H30S8	-28548.694	-34878.888		鉄
R1S9	-28541.128	-34882.166		計算点
R1S10	-28533.734	-34883.819		計算点
面積				5661.1534865
地積				5661.15 m <sup>2</sup>

地番	歩道状空地 2			標識の種類
NO	X	Y		
2R1A	-28496.388	-34895.548		鉄
2R2A	-28492.436	-34892.483		鉄
H30K320	-28492.662	-34778.527		プラスチック杭
H30S15	-28495.163	-34778.508		プラスチック杭
R1S13	-28494.939	-34891.260		刻み
R1S12	-28497.449	-34893.207		計算点
R1S10	-28533.734	-34883.819		計算点
R1S9	-28541.128	-34882.166		計算点
H30S8	-28548.694	-34878.888		鉄
H30K324	-28548.761	-34881.040		鉄
H30KLP20	-28541.749	-34884.077		鉄
H30KLP19	-28534.203	-34885.764		鉄
H30K239-1	-28533.000	-34886.075		鉄
H30K229-1	-28531.237	-34886.531		鉄
H30KP.6	-28510.723	-34891.839		鉄
面積				401.4562245
地積				401.45 m <sup>2</sup>

合計面積	6062.6097110 m <sup>2</sup>
地積	6062.60 m <sup>2</sup>



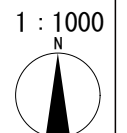

北敷地面積	6,797.30 m <sup>2</sup>
南敷地面積	6,062.60 m <sup>2</sup>
総合計面積	12,859.90 m <sup>2</sup>

点名	X座標	Y座標
H25T10	-28476.865	-34917.650
H25T16	-28513.920	-34905.960
H25T17	-28561.329	-34892.640
H30T3	-28490.537	-34778.306
H30T4	-28573.176	-34772.540
H30T5	-28572.724	-34839.377
H30T6	-28583.833	-34874.125

A3サイズで表記スケール

東大和市東京街道団地地区  
まちづくりプロジェクト

面積測量図(全体)



注：本図は、平成31年2月に作成した創出用地(北側)実測図と(南側)実測図を合成したものである。