


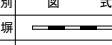


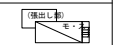
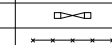

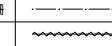

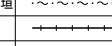
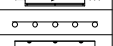


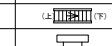


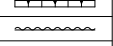


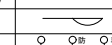
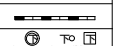
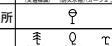

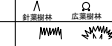
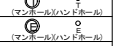
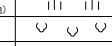
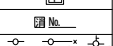

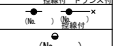
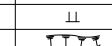
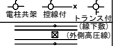
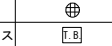




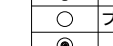








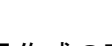
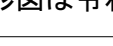
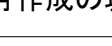








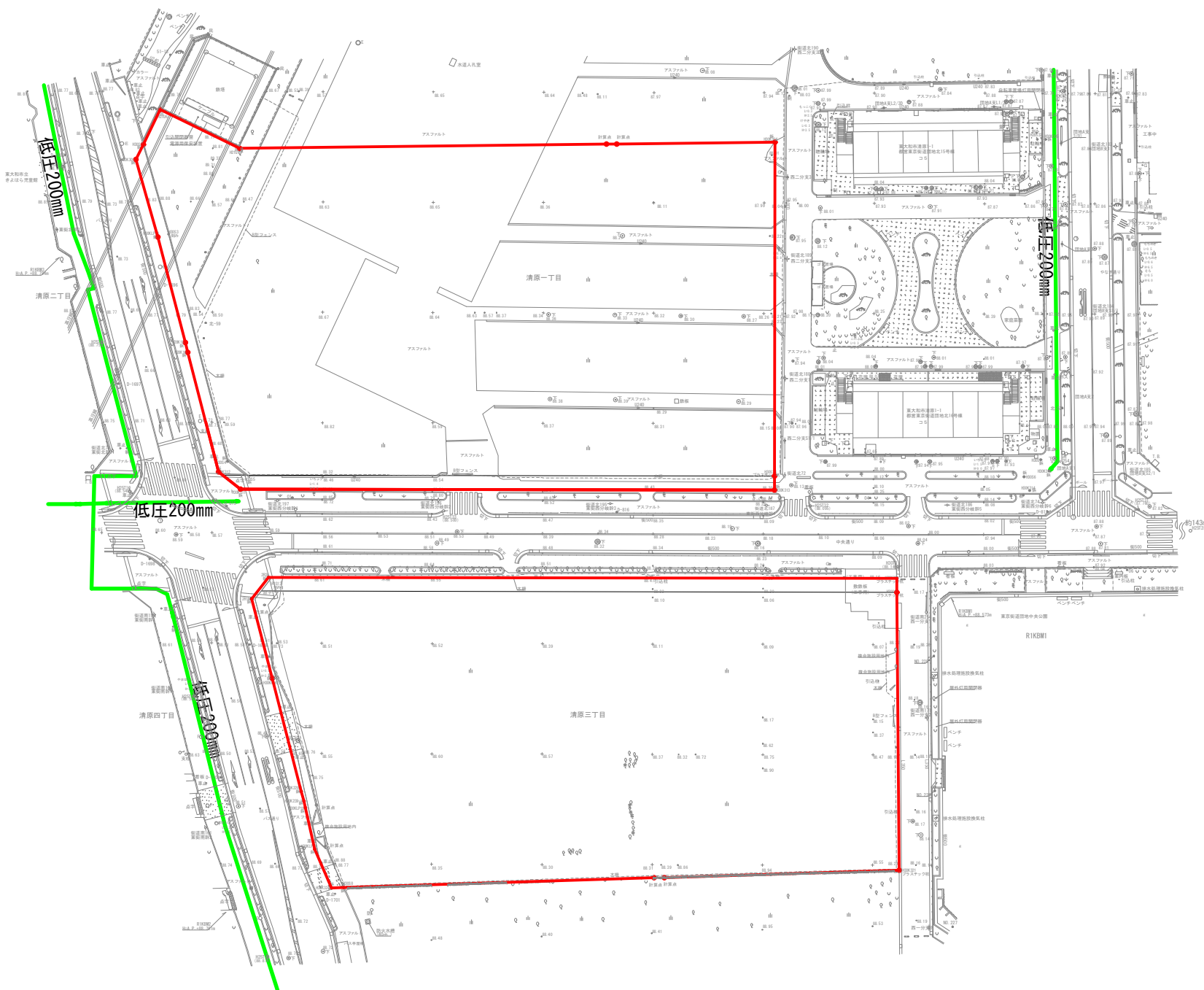
添付資料6-4 現況ガス図

	事業用地
	現況ガス管

区分	種別	図式	区分	種別	図式	
家屋	コンクリート建物		構築物	ブロック塀		
	木造・瓦屋根2階建一部1階			大谷石塀		
	モルタル壁スレート瓦2階建一部1階出達			フェンス付塀		
	無壁舎			パイプ付塀		
	建築物付帯物	落下防止ネット			門(扉)	
		野外洗い場			鉄線柵	
		手すり付スロープ			パイプ柵	
		木製新築			金網柵	
	土留	コンクリート壁			竹垣・生垣	
		玉石積			板柵	
間知石積			コンクリート敷			
大谷石積			組み合わせブロック			
ブロック積			タイル			
波柵塀			石段			
構造物	板塀		橋			
	コンクリート塀		橋脚			
	万年塀		橋脚			
	煉瓦塀		橋脚			
供給施設	下水道施設		独立樹			
	水道施設		樹林			
	ガス施設		密生林			
	通信施設		草地			
	電気施設		園庭			
	消火栓		竹林			
	消火器		畑			
	電柱		草地			
	電話柱		水田			
	独立街路灯		斜面			
	共架街路灯		井戸			
	高圧線線下敷		電話ボックス			

凡例

	石標
	金属標
	プラスチック杭
	鉄
	刻み
	計算点



注：地形図は令和2年2月作成の現況高低測量図による。

A3サイズで表記スケール

東大和市東京街道団地地区
まちづくりプロジェクト

現況ガス図

1:1000

0 5 10 25 50m

