
































































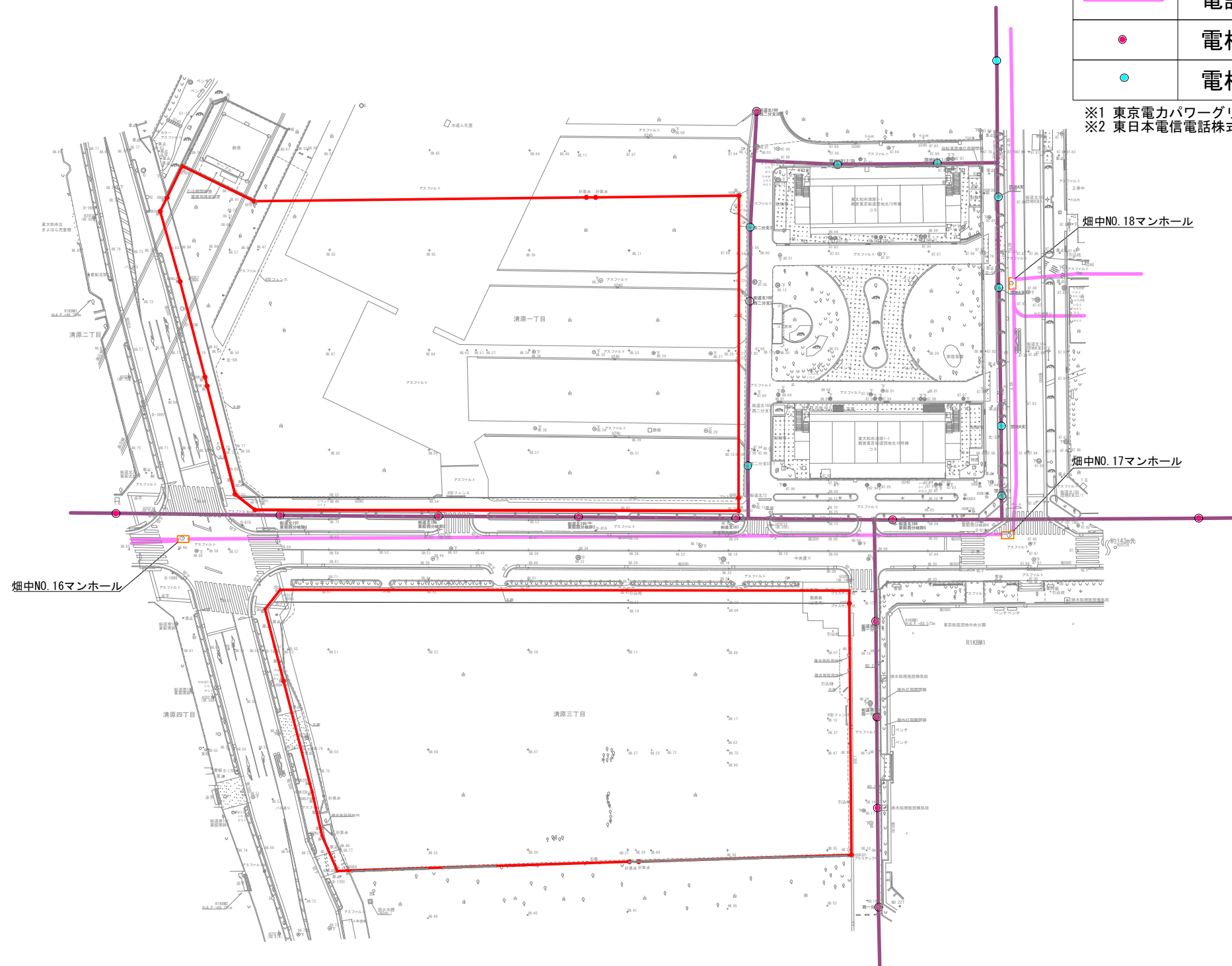
添付資料6-6 現況電話図

	事業用地
	電話線（架空線）
	電話線（地中線）
	電柱 ※1
	電柱 ※2

※1 東京電力パワーグリッド株式会社所有
 ※2 東日本電信電話株式会社所有

凡 例					
区分	種 別	図 式	区分	種 別	図 式
家 屋	コンクリート建物		標 識	ブロック塀	
	木壁・瓦屋根 2階建 一部1階			大谷石塀	
	モルタル壁 スレート瓦 2階建 一部突出			フェンス付塀	
	無壁舎			パイプ塀	
建物付建物	落下防止ネット		埋	門（扉）	
	野外洗い場			鉄線柵	
土 留	手すり付 スロープ		道 路・外 構 築 設	金網柵	
	木製新 瓦			竹垣・生垣	
	コンクリート直 壁			板 柵	
	コンクリート 直 壁			コンクリート 寄せ	
構 造	玉石積		地 形・地 形 地	組み合わせ ブロック	
	間知石積			タイル	
	大谷石積			石 段	
	ブロック積			掘り込み 溝	
供 給 設 施	波柵塀		地 形・地 形 地	U形側溝	
	板 塀			L形側溝	
	コンクリート塀			ガードレール・パイプ	
	万年塀			信 号	
供 給 設 施	煉瓦塀		地 形・地 形 地	標識類	
	下水道施設			バス停留所	
	水道施設			独立樹	
	ガス施設			樹 林	
	通信施設			密 生 林	
	電気施設			荒 地 (雑地・雑草地)	
	消火栓			園 庭	
	消火器			竹 林	
	電 柱			畑	
	電話柱			草 地	
	独立街路灯			水 田	
	共架街路灯			斜 面	
高圧線下敷		井 戸			
			電話ボックス		

凡 例	
	石 標
	金 属 標
	プ ラ ス チ ッ ク 杭
	紙
	刻 み
	計 算 点




A 3サイズで表記スケール
 東大和市東京街道団地地区
 まちづくりプロジェクト

現況電話図

1 : 1000

0 5 10 25 50m



注：地形図は令和2年2月作成の現況高低測量図による。