
































































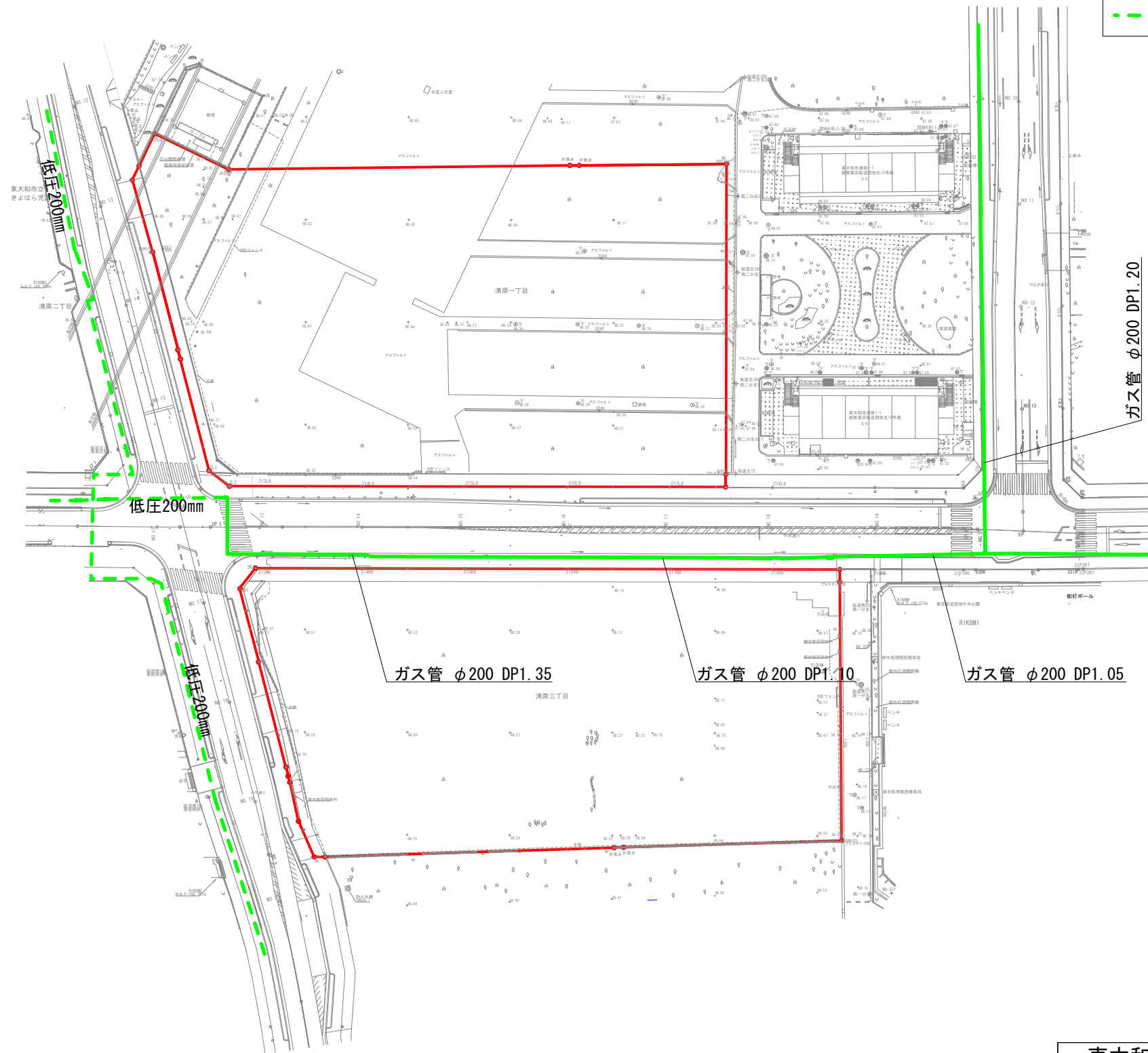


添付資料 7-4 将来ガス図

	事業用地
	計画ガス管
	既設接続ガス管

凡例		凡例		
区分	種別	図式	種別	図式
家屋	コンクリート建物		ブロック塀	
	木壁・瓦屋根 2階建 一部1階		大谷石塀	
	モルタル壁 スレート瓦 2階建 一部突出		フェンス付塀	
	無壁舎		門(扉)	
建物付帯物	落下防止ネット		鉄線柵	
	野外洗い場		パイプ柵	
	手すり付 スロープ		金網柵	
	木製		竹垣・生垣	
土留	コンクリート 斜壁		組み合わせブロック	
	コンクリート 直壁		タイル	
	玉石積		石段	
	間知石積		掘削機 案内板	
塀柵	大谷石積		車止め	
	ブロック積		U形側溝	
	波柵塀		グレチング 蓋付側溝	
	板塀		L形側溝	
塀柵	コンクリート塀		ガードレール	
	万年塀		信号	
	煉瓦塀		標識類	
	下水道施設		バス停留所	
供給施設	水道施設		独立樹	
	ガス施設		樹林	
	通風施設		密生林	
	電気施設		園庭	
	消火栓		竹林	
	消火器		畑	
	電柱		草地	
	電話柱		水面	
	独立街路灯		斜田	
	共架街路灯		井戸	
	高圧線線下敷		電話ボックス	

凡例	
	石標
	金属標
	プラスチック杭
	鉄
	刻み
	計算点



注：地形図は令和2年2月作成の現況高低測量図による。
注：今後の協議により変更する可能性がある。

A 3サイズで表記スケール

東大和市東京街道団地地区
まちづくりプロジェクト

将来ガス図

1:1000

0 5 10 25 50m

