





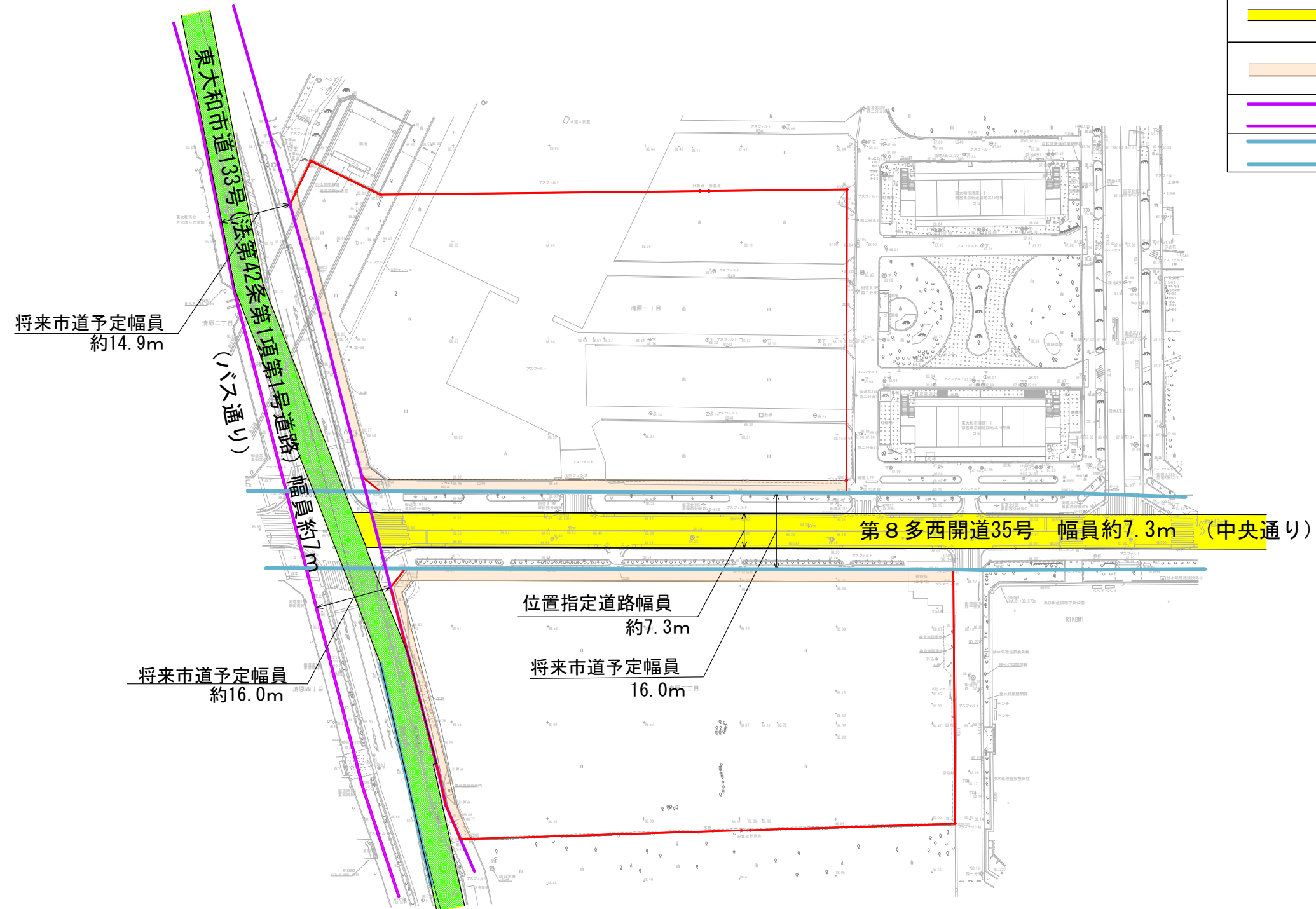


添付資料11 建築基準法道路位置図

	事業用地
	認定道路（現状市道） （法第42条第1項第1号道路）
	位置指定道路 （法第42条第1項第5号道路）
	歩道状空地 （地区計画地区施設）
	バス通り現況
	中央通り整備計画



注：地形図は令和2年2月作成の現況高低測量図による。  
 注：中央通り及びバス通りの将来市道予定道路が、一団地の通路であり、接道とみなす。

A3サイズで表記スケール

東大和市東京街道団地地区  
まちづくりプロジェクト

建築基準法道路位置図

1:1000

0 5 10 25 50m

