





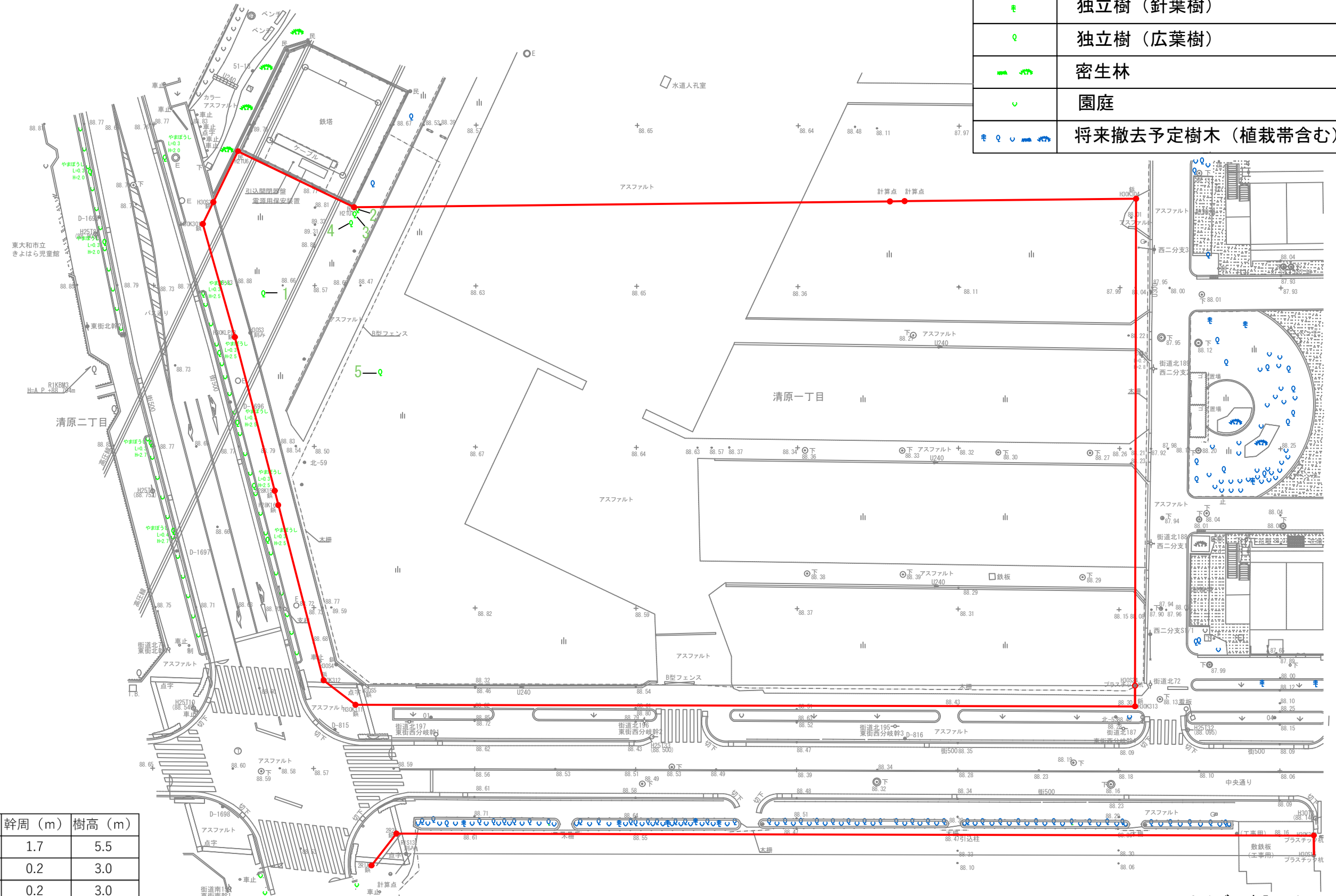


添付資料13-1 現況樹木配置図（北敷地）

	事業用地
	独立樹（針葉樹）
	独立樹（広葉樹）
	密生林
	園庭
	将来撤去予定樹木（植栽帯含む）



樹木リスト

樹木番号	樹種	幹周 (m)	樹高 (m)
1	きんもくせい	1.7	5.5
2	ねずみもち	0.2	3.0
3	ねずみもち	0.2	3.0
4	けやき	1.5	12.0
5	ねずみもち	2.2	7.5

北敷地

注：地形図は令和2年2月作成の現況高低測量図による。

A3サイズで表記スケール

東大和市東京街道団地地区  
まちづくりプロジェクト

現況樹木配置図（北敷地）

1 : 500

